



Інвестиційний паспорт Радивилівського району



Шановні друзі!

Сьогоднішня Радивилівщина – це аграрно-промисловий район зі значним ресурсним та інвестиційним потенціалом.

З метою модернізації господарського комплексу і соціальної сфери району впроваджуються різноманітні регіональні, районні програми та заходи, спрямовані на формування сприятливого інвестиційного клімату.

Ласкаво просимо докласти свої зусилля, добру волю, фінансовий ресурс на благо Радивилівського району! Підприємництво, як запорука економічного зростання країни, є головним джерелом нових робочих місць, насичення ринку вітчизняними товарами і послугами, основою для формування середнього класу. Створити сприятливий клімат в районі для інвесторів – першочергове завдання влади. Влада району відкрита до співпраці!

КОНКУРЕНТНІ ПЕРЕВАГИ РЕГІОНУ

- Вигідне географічне розташування. Місто Радивилів розташоване на відносно невеликій відстані від чотирьох обласних центрів (Львів – 110 км, Рівне – 100 км, Луцьк – 80 км, Тернопіль – 70 км), що підвищує можливості збуту товарів народного споживання, виробничої кооперації, підвищення життєвого рівня тощо.
- Достатньо розвинута транспортна інфраструктура. Через територію району проходять залізниця Львів-Здолбунів (товарні та пасажирські станції Радивилів, Рудня), автострада Київ-Львів (європейський транспортний коридор Е-22).
- Близькість до кордонів Євросоюзу. Відстань до найближчого пункту пропуску через українсько-польський кордон (Рава-Руська) – 130 км.
- Активний розвиток малого та середнього бізнесу. Щороку зростає кількість суб'єктів малого підприємництва.
- Велика кількість трудових ресурсів, про що свідчить значна кількість населення працездатного віку.

**ПРИ ПІДГОТОВЦІ ІНВЕСТИЦІЙНОГО ПАСПОРТУ РАЙОНУ ВИКОРИСТАНО ТАКІ
ДЖЕРЕЛА ТА ІНФОРМАЦІЮ**

- Головне управління статистики у Рівненській області (<http://www.rv.ukrstat.gov.ua/>)
- Рівненська обласна державна адміністрація (<http://www.rv.gov.ua/sitenev/main/ua>)
- Рівненська міська рада (<http://www.city-adm.rv.ua/RivnePortal/ukr/index.aspx>)
- Радивилівська районна державна адміністрація
(<http://www.rv.gov.ua/sitenev/radyvylivsk/ua>)
- Радивилівська міська рада (<http://mrada.ucoz.ua>)

ЗМІСТ

РОЗДІЛ 1. ХАРАКТЕРИСТИКА ТА КОНКУРЕНТНІ ПЕРЕВАГИ РЕГІОНУ

1.1. Природно-географічні та кліматичні умови.....	6
1.2. Демографія.....	6
1.3. Людські ресурси.....	7
1.4. Освіта.....	7
1.5. Житло.....	8
1.6. Основні іноземні інвестори.....	8
1.7. Економічний потенціал.....	9
1.8. Успішні історії.....	11
1.9. Транспорт та комунікації.....	12
1.10. Соціально-культурна сфера.....	14
1.11. Рейтинги району.....	16

РОЗДІЛ 2. ПРОПОЗИЦІЇ ДЛЯ ІНВЕСТОРІВ

2.1. Регіоні та районні проекти.....	16
2.2. Стратегічні районні проекти.....	17
2.3. Земельні ділянки та інвестиційна нерухомість.....	18

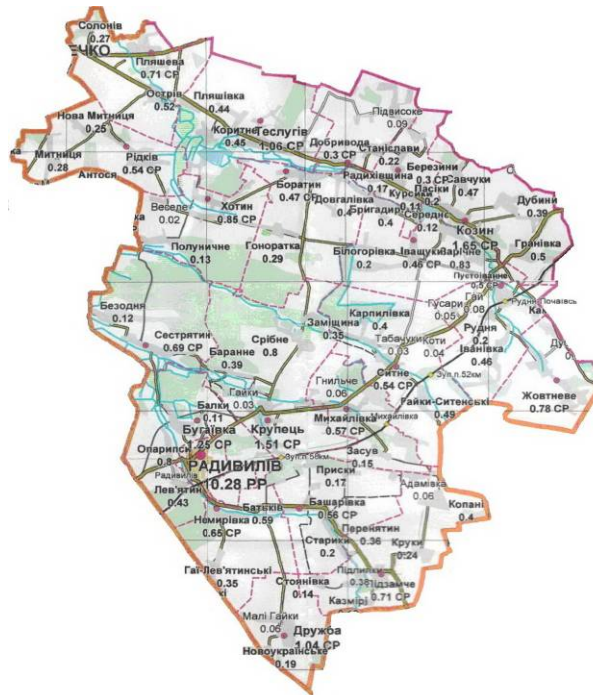
РОЗДІЛ 3. КОНТАКТНА ІНФОРМАЦІЯ.....

19

РОЗДІЛ 1

1.1 ПРИРОДНО-ГЕОГРАФІЧНІ ТА КЛІМАТИЧНІ УМОВИ

КАРТА РАЙОНУ



ТЕРИТОРІЯ РАЙОНУ – 745 км або 74,5 тис.га

СЕРЕДНЯ ТЕМПЕРАТУРА ПОВІТРЯ
Січень: -7°C, липень: +22°C

ВИСОТА НАД РІВНЕМ МОРЯ: 218 м
Висота району над рівнем моря – від 200 до 280 м.
Найвища точка Рівненщини — 372 м.

КІЛЬКІСТЬ СОНЯЧНИХ ДНІВ У РОЦІ – 70
ВОДНІ РЕСУРСИ РЕГІОНУ
Гідрографія району представлена річками системи Стир: Слонівка, Пляшівка, Ситенка, Струмок Бараннівський, Стир.

КІЛЬКІСТЬ ОПАДІВ
600 – 700 мм на рік, більше у літній період.
Клімат помірно континентальний, із м'якою зимою і теплим літом.

ХАРАКТЕРИСТИКА ГОЛОВНИХ РІЧОК В МЕЖАХ РАЙОНУ

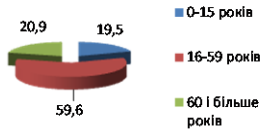
Річки	Протяжність, км
Стир	9
Слонівка	29
Пляшівка	47
Баранська	13
Ситенка	20

1.2.ДЕМОГРАФІЯ

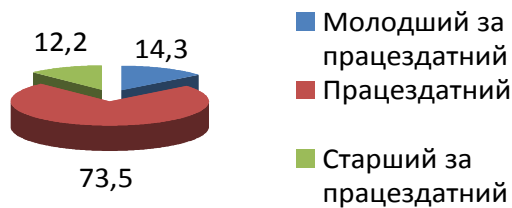
Місто районного значення Радивилів – 10,4 тис. осіб
КІЛЬКІСТЬ НАСЕЛЕННЯ – 37 522 осіб
(станом на 01.09.2015)

ВІКОВА СТРУКТУРА

0-15 років	16-59 років	60 і більше років
7 328	22 324	7 870

**СТАТЬ**

Чоловіки – 46,7 % Жінки – 53,3 %

1.3. ЛЮДСЬКІ РЕСУРСИ**ВІКОВИЙ ЦЕНЗ НАСЕЛЕННЯ**

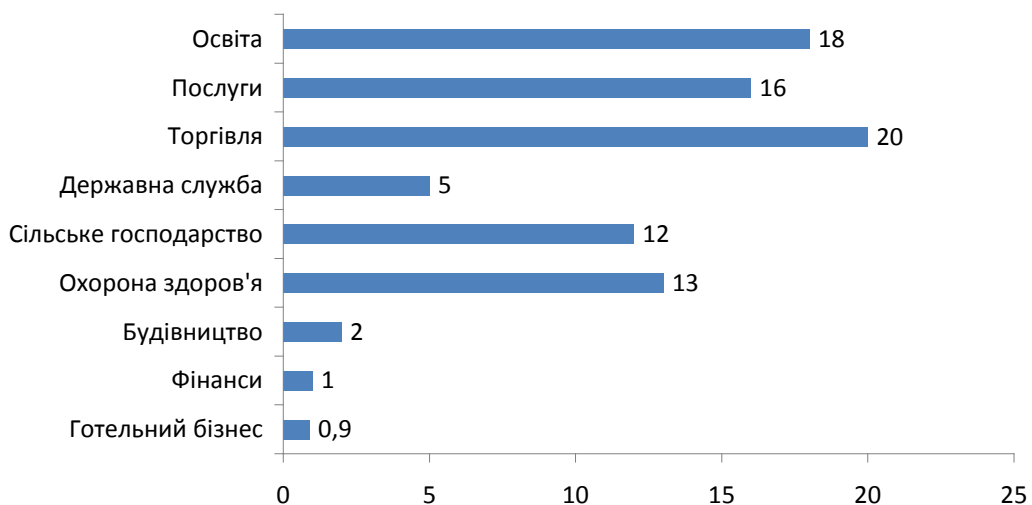
КІЛЬКІСТЬ ПРАЦЕЗДАТНОГО НАСЕЛЕННЯ – 22 150 осіб

РІВЕНЬ ЗАРЕЄСТРОВАНОГО БЕЗРОБІТТЯ – 3,5 % (до населення працездатного віку)

СЕРЕДНЯ ЗАРОБІТНА ПЛАТА – 2 089 грн (за 2013 рік станом на 1.01.2014)

СТРУКТУРА ПРАЦІВНИКІВ ЗА ВИДАМИ ЕКОНОМІЧНОЇ ДІЯЛЬНОСТІ

усього працівників – 19 398 осіб



1.4 ОСВІТА

На території району розташовано **26 загальноосвітніх навчальних закладів**, з них –4 (чотири) навчально-виховні комплекси:

- Радивилівський НВК «ЗОШ I-III ст.№1-гімназія»,
- Радивилівський НВК «ЗОШ I-III ст.№2-ліцей»,
- Козинський НВК «ЗОШ I-III ст.-колегіум»,
- Рудня-Почаївський НВК «ЗОШ I-III ст.-дошкільний навчальний заклад».

Чисельність учнів ЗНЗ – **4193**, 1 професійний технічний ліцей, в якому навчається **658 учнів**.

Чисельність учнів у навчальних закладах району у 2015-2016 році

Навчальні заклади	Осіб
Середні школи	
I ступеня	20
II ступеня	604
III ступеня	1673
НВК	1896

1.5. ЖИТЛО

ЗАБЕЗПЕЧЕНІСТЬ НАСЕЛЕННЯ ЖИТЛОМ

28,4 м² на одного мешканця району

22,6 м² на одного мешканця міста

30,7 м² на одного мешканця села

СТРУКТУРА ЖИТЛОВОГО ФОНДУ

Загальний житловий фонд – 1071 тис. м²

Житловий фонд по селах – 833 тис. м²

Житловий фонд по місту – 237 тис. м²

СЕРЕДНЯ ВАРТІСТЬ ЖИТЛА (будинки)

у м. Радивилів становить (з урахуванням вартості земельної ділянки) 750-900 \$/м²

СЕРЕДНЯ ВАРТІСТЬ ОРЕНДИ ЖИТЛА

1-кімнатна квартира 900- 1100 грн/ міс.

2-кімнатна квартира 1200 - 1400 грн/ міс.

3-кімнатна квартира 1500 - 1800 грн/ міс.

СЕРЕДНЯ ВАРТІСТЬ ЖИТЛА (квартири)

первинний ринок – 580-620 \$/ м²

вторинний ринок – 550-650 \$/ м²

СЕРЕДНЯ ВАРТІСТЬ ОРЕНДИ ОФІСНОГО ПРИМІЩЕННЯ

складає 40-45 грн/ м²

ВАРТІСТЬ ОРЕНДИ СКЛАДСЬКИХ ПРИМІЩЕНЬ

15-20 грн/ м²

ВАРТІСТЬ ОРЕНДИ ПРОМИСЛОВО-ВИРОБНИЧИХ ПРИМІЩЕНЬ

15-20 грн/ м²

1.6. ЕКОНОМІЧНИЙ ПОТЕНЦІАЛ

ПРІОРИТЕТНІ ГАЛУЗІ ЕКОНОМІКИ РЕГІОНУ

У Радивилівському районі розташовано 27 середніх та 158 малих підприємств. В структурі реалізації промислової продукції переважають такі галузі: харчова (молочні продукти, м'ясо ВРХ, свиней та птиці, консервовані овочі, оцет, мука тощо), текстильна (чоловічі сорочки, жіночі блузи, туніки, дитячі шапочки тощо), частка яких у загальному обсязі реалізованої продукції області становить понад 2,2 %.

ЕКСПОРТ/ІМПОРТ, КРАЇНИ, САЛЬДО

За 8 місяців 2015 року експортні поставки підприємств та організацій Радивилівського району становили 2,54 млн. дол. США., що на 12,3 % більше ніж за такий період 2014 року.

ПРОДУКЦІЯ, ЩО ВИРОБЛЯЄТЬСЯ У РЕГІОНІ

Виробництво окремих видів промислової продукції	Питома вага району в економіці області, %
М'ясо	19,3
Молоко	13,1
ВРХ	6,5
Свині	8,2
Зернові культури	31,5
Виробництво одягу	1,6
Харчові продукти	6,8
Вироби з дерева	5,4

НАЙБІЛЬШІ ПІДПРИЄМСТВА, ЩО ЗНАХОДЯТЬСЯ У РАЙОНІ

№	Назва	Розташування	Вид діяльності
1.	Агрокорпорація «Крупець»	35541 с.Крупець Радивилівського району Тел.: (03633) 30131	Агрокорпорація «Крупець» складається з 4х структурних підприємств: ТзОВ «Агролан Крупець» (основний вид діяльності – вирощування сільськогосподарських культур); СФГ «Крупецьагроптиця» (вирощування курчат-бройлерів); ТзОВ «Крупецький комбикормовий завод» (виробництво кормів); ТзОВ «Птахофабрика Крупець» (займається утриманням курей-несучок).
2.	ПП «Агро-Експрес-Сервіс»	35550 с.Башарівка Радивилівського району Тел.:(03322)64990, 61463	Утримання та розвиток молочного скотарства.
3.	ТзОВ «Агрофірма Трипілля»	с. Зарічне, вул. 40-річчя Перемоги, 115в Радивилівського району Тел./факс: (03633) 34208 support@repfm.com.ua	Вирощування зернових, ріпаку.

4.	ТОВ «Агролан Крупець»	35541 с.Крупець, Радивилівського району Тел: (03633) 30131,27218	Вирощування зерняткових і кісточкових фруктів, зернових, пшениці, ячменю, кукурудзи, соняшника.
5.	ТзОВ «Юрмія»	35550 с.Пріски Радивилівського р-ну, вул. Лісова, 15 Тел.: (3633) 43625 тел. моб.: 050 4356042 e-mail: yurmiya@gmail.com	ТОВ «Юрмія» - сучасне вискоєфективне підприємство по переробці сільськогосподарської сировини, що спеціалізується на виробництві м'яса. Основною метою діяльності є забезпечення споживачів України м'ясопродуктами, виробництвом конкурентноспроможної продукції, закупка, переробка великої рогатої худоби, свиней. Організація фірмової торгівлі продукцією.
6.	ТОВ ВКП «Щедра нива»	35500 м. Радивилів, вул. Волковенка, 1 Тел.: (03633) 43622 Факс: (03633) 25314 e-mail:schedra_niva@meta.ua	Компанія безпосередньо виробляє горох консервований, незаморожений, квасолу лущену консервовану, незаморожену, кукурудзу цукрову консервовану, незаморожену, суміші харчові н.в.і.у.
7.	ДП «Радивилівський комбінат хлібопродуктів»	35500 м. Радивилів, вул. Волковенка, 11 Тел.: (03633) 43622 Факс: (03633) 25314 e-mail: rad_kxp@ukr.net	Спеціалізується на виготовленні та реалізації: -борошна пшеничного вищого сорту/вагового та фасованого 2,5,10,25 кг./; -борошна пшеничного першого сорту; -борошна житнього обдирного; -круп: гречаної, перлової, ячної, пшеничної. гороху; -комбікормів для птиці, ВРХ, риб; -висівок пшеничних, житніх. Надає послуги по переробці, зберіганню зерна. Проводить закупівлю продовольчого зерна.
8.	ТзОВ «Модас-Україна», швейно-торгове підприємство «Маяк»	35500 м. Радивилів, вул. Паркова, 7а Тел.: (03633) 42044 Факс: (03633) 41360 e-mail: rad.mayak@gmail.com	ТзОВ «Швейно-торгове підприємство «Маяк» - це сучасне підприємство з виготовлення чоловічих сорочок та легкого жіночого одягу.
9.	ТзОВ «Радивилівмолоко»	35541 с.Крупець, вул.Старіки, 58б Радивилівського району Тел: 03633 4 28 51 Факс: 03633 4 3142 e-mail: radymo@gmail.com	ТзОВ «Радивилівмолоко» - виробник класичних молочних продуктів. На підприємстві виготовляється пастеризоване молоко, кефір, сметану, ряжанку, йогурти, сири.
10.	КТ «Радивилівська меблева фабрика»	35500 м. Радивилів, вул. Шкільна, 1 Тел./факс: (03633) 41660 e-mail: rado-mebly@i.ua	Спеціалізується на виробництві меблів з натуральної деревини, насамперед для спалень, а також диванів, крісел, комодів, інших одиничних виробів.
11.	ТзОВ «Західний соко-оцтовий завод»	35500 м. Радивилів, вул. О.Невського, 64 Тел./факс: (03633) 43490 e-mail: zsoz@ukr.net	Виробляє натуральні екологічні продукти – 9%-12% спиртовий оцет, 9%-12% оцет яблучний, 9%-12% оцет винний, ясний порошок. Основна продукція підприємства сертифікована по міжнародним стандартам.

ОСНОВНІ ІНОЗЕМНІ ІНВЕСТОРИ

Впродовж 2013 – 2015 рр. основними інвесторами Радивилівського району стали:

- Польсько – Американська фірма інвестувала у товариство з обмеженою відповідальністю виробничо – комерційне підприємство «Щедра нива» близько 140 тис.грн.
- Інвестор з Естонії вніс у розвиток товариства з обмеженою відповідальністю «Крупецький кар'єр» близько 447 тис.грн.
- Інвестор Ілієв В.І. з Болгарії інвестував 794 тис.грн. в розвиток товариства з обмеженою відповідальністю «Радимар».
- Темпус-Транс Т.О.В. Словаччина інвестували 500 тис.грн. у товариство з обмеженою відповідальністю «Євробус-Україна».
- Інвестор з Польщі Шамбелян А. інвестував 785 тис.грн. у розвиток підприємства з обмеженою відповідальністю «Імперія УА».

ОБСЯГ ІНОЗЕМНИХ ІНВЕСТИЦІЙ ЗА ОСТАННІ 3 РОКИ

2012 – 135,9 тис. дол. США

2013 – 239,4 тис. дол. США

2014 – 214 тис. дол.. США

1.7. УСПІШНІ ІСТОРІЇ

Назва та суть проекту	Ініціатор проекту	Опис ініціатора
У 2013 році СФГ «Крупецьагроптіція» у с.Крупець побудувало 2 пташника для вирощування курей-бройлерів на 35 тис. голівомісць та ТзОВ «Птахофабрика Крупець» пташник на 100 тис. голівомісць з монтажем установки сортування, маркування і пакування курячих яєць. Розпочато будівництво двох складів під сипучі матеріали на 1,5 тис. тонн кожний у с.Крупець.	Агрокорпорація «Крупець»	Агрокорпорація «Крупець» постійно займається капіталовкладеннями для нарощування виробничих потужностей.
В січні 2013 року введено в дію виробничі потужності з виробництва голандського сиру	ТзОВ «Радивилівмолоко»	Виробник класичних молочних продуктів. На підприємстві виготовляється пастеризоване молоко, кефір, сметана, ряжанка, йогурти, сири.
На початку 2012 року ПП «Агро-Експрес-Сервіс» викупило корпоративні права власності ПСП «Башарівське» та шляхом залучення інвестиційних коштів проводить реконструкцію молочно-товарної ферми в с.Башарівка під молочний комплекс на 1200 корів. Починаючи з 2012 року побудовано та введено в експлуатацію 8 типових 4-х рядних приміщень з монтажем сучасного технологічного обладнання. На стадії завершення будівництво 9-го приміщення	ПП «Агро-Експрес-Сервіс»	Утримання та розвиток молочного скотарства.

для утримання 400 голів молодняка ВРХ.		
У 2012 році на ТзОВ «Юрмія» запущено в експлуатацію лінію по вакуумній упаковці та маркуванню продуктових товарів (м'яса), що значно покращило якісні характеристики товару.	ТзОВ «Юрмія»	Високоєфективне підприємство по переробці сільськогосподарської сировини, що спеціалізується на виробництві м'яса.
28 вересня 2012 року у м.Радивилів було введено в експлуатацію сучасний елеваторний комплекс потужністю 50 тис.тонн.	ТОВ «Радивилівський елеватор»	Річний оборот становить 100 тис.тонн. зернових. Створено 44 нових робочих місця. Елеватор обробляє такі види зернових: ріпак, ячмінь, пшениця, жито, соняшник, кукурудза, соя та інші. Сума вкладених інвестицій становить близько 76 млн. грн. Встановлене обладнання елеватору в основному від американських фірм «Behlen» та «Intersystems».
До жовтня 2014 року заплановано запустити лінію по випуску сухих будівельних сумішей.	ТОВ «Фомальгаут-Галичина»	Підприємство спеціалізується на виробництві будівельних матеріалів, має розширену мережу по всій Україні. Дасть можливість створення до 30 нових робочих місць.

1.8. ТРАНСПОРТ ТА КОМУНІКАЦІЇ

ОСНОВНІ АВТОМАГІСТРАЛІ

Район має вигідне географічне положення та знаходиться на перетині міжнародних транспортних магістралей. Відстань як до м.Рівне шосейними дорогами, так і до м. Львів - **100 км**

Відстань до найближчого міста:

м. Дубно Дубенського району Рівненської області - **60 км** ;

м. Демидівка Демидівського району Рівненської області - **40 км**;

м.Броди Бродівського району Львівської області - **10 км**;

м. Кременець Кременецького району Тернопільської області - **40 км**;

м. Горохів Горохівського Волинської області - **60 км**

Загальна протяжність вулично-дорожньої мережі комунальної власності Радивилівського району становить 322,955 км, у тому числі 210,28 км з твердим покриттям. У м.Радивилів – 53,75 км комунальних доріг, з них - 29,86 км з твердим покриттям.

Через територію району проходять міжнародні автошляхи: Київ-Чоп (М06/Е40), Острог–Кременець–Почаїв–Радивилів (Р26), КПП «Прикладники»-Зарічне-Дубровиця (Р76).

ЗАЛІЗНИЧНЕ СПОЛУЧЕННЯ

У Радивилівському районі досить розвинена залізнична інфраструктура. Через районний центр **м.Радивилів** проходить залізнична магістраль, що з'єднує **Київ** зі

Львовом, Львів з Республікою Білорусь, країнами Балтії. Пасажирська та вантажна залізнична станція Радивилів розміщена на лінії "Здолбунів-Львів".

Залізничні вузли: Радивилів, Рудня.

АВТОВОКЗАЛИ

У м.Радивилів функціонує автовокзал «Радивилів» (вул. О.Невського, 90). З автовокзалу здійснюються міжрегіональні, міжміські та внутрішньорайонні перевезення.

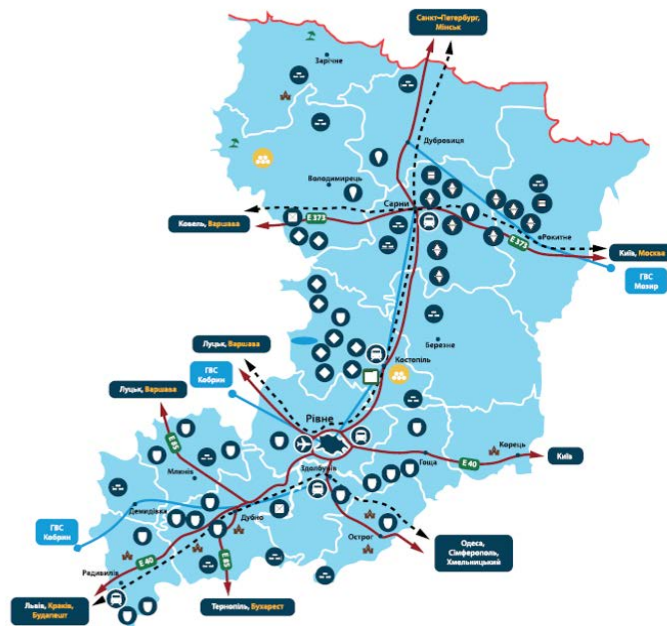
РЕГУЛЯРНІСТЬ РУХУ ПО АС РАДИВИЛІВ

№	Маршрут	План на день
1.	Броди – Рівне	2
2.	Броди – Кременець	2
3.	Рівне – Сестрятин	2
4.	Козин – Рівне	6
5.	Радивилів – Козин/Ситне	6
6.	Радивилів – Козин/Срібне	2
7.	Радивилів – Івацуки	3
8.	Радивилів – Карпилівка	2
9.	Радивилів – Підвисоке	2
10.	Радивилів – Теслугів	1
11.	Рівне – Радивилів	6
12.	Радивилів – Рівне	8
13.	Радивилів – Підзамче	2
14.	Радивилів – Пляшева	3
15.	Радивилів – Рідків	3
16.	Радивилів – Дружба	3
17.	Радивилів – Дубини	2
18.	Радивилів – Жовтневе	3
19.	Радивилів – Копані/Підзамче	3
20.	Радивилів – Дружба/Батьків	2

21.	Радивилів – Копані/Засув	2
22.	Кременець – Львів	1
23.	Кременець – Броди	3
24.	Київ – Львів	1
25.	Шепетівка – Львів	1
26.	Кременець – Сокаль	1

Всього за добу по АС Радивилів здійснюється близько 72 рейсів. У вищевказаній таблиці відображається напрямки рейсів та їх кількість.

КАРТА ТРАНСПОРТУ



1.9. СОЦІАЛЬНО-КУЛЬТУРНА СФЕРА

ПЕРЕЛІК ОСНОВНИХ ЗАКЛАДІВ ОХОРОНИ ЗДОРОВ'Я

На території району функціонують 2 лікувальних заклади, які надають амбулаторно-поліклінічну допомогу на 420 відвідувань за зміну:

- 1 районна лікарня (загальна кількість працівників складає - 396);

- 1 комунальний заклад охорони здоров'я «Радивилівський центр первинної медико-санітарної допомоги», до складу якого входять 9 лікарських амбулаторій, 38 фельдшерсько-акушерських пунктів (загальна кількість працівників складає – 178);
- 1 Радивилівська підстанція Дубнівської станції екстреної медичної допомоги та медицини катастроф, що знаходяться за адресою м.Радивилів, вул.Садова,4.

КУЛЬТУРА, СПОРТ, ТУРИЗМ

В районі функціонує 35 клубних установ (районний Будинок культури, 5 сільських Будинків культури та 29 клубів), 35 бібліотечних установ (центральна районна бібліотека, районна дитяча бібліотека та 33 сільських публічно-шкільних бібліотеки), 2 школи мистецтв, районний історичний музей.

В Радивилівському районі нараховується 137 пам'яток культурної спадщини, взятих на державний облік. З них 5 пам'яток архітектури національного значення, 1 пам'ятка культурної спадщини національного значення, 1 пам'ятка історії національного значення, 7 пам'яток архітектури місцевого значення, 32 пам'ятки археології, 87 пам'яток історії і культури, 4 пам'ятки монументального мистецтва. Усі пам'ятки архітектури місцевого, державного, національного значення, що розташовані на території Радивилівського району утримуються релігійними громадами та використовуються за призначенням та знаходяться у задовільному стані. Міською та сільськими радами, спільно із загальноосвітніми закладами, проводяться поточні ремонти з упорядкування територій прилеглих до пам'ятників історії і культури.

Найбільш відомі заклади для заняття спортом та відпочинку

Назва	Характеристика
Стадіон «Колос» (вул. Паркова, 32)	Багатофункціональний стадіон Радивилівської комплексної дитячо-юнацької спортивної школи, який використовується для футболу і легкоатлетичних змагань, та є ареною проведення домашніх матчів для футбольного клубу «Сокіл».
Тренажерний зал (вул. І.Франка, 9)	Площа дорівнює 140 м ² . Тренажерна зала оснащена оптимальним набором тренажерів.

ТУРИСТИЧНИЙ ПОТЕНЦІАЛ

В Радивилівському районі є достатня база для розвитку зеленого туризму, зокрема вздовж русла річки Пляшівка пролягає маршрут, який включає лісову зону, водні простори, Державний історико-меморіальний заповідник «Поле Берестецької битви», маршрут по горбистій місцевості с.Новоукраїнка – урочище «Красна гора». Існують водно-лісові

комплекси між селами Срібне-Заміщина, острівні території в селах Зарічне та Теслугів, що розташовані на річці Пляшівка, каскад водних об'єктів в с.Коритно.

Значні рекреаційні можливості території Пляшевської сільської ради пов'язані із знаходженням тут Національного історико-меморіального заповідника «Поле Берестецької битви», який розташований на острові Журавлиха в с. Пляшева. Завдяки цьому на території сільської ради розвивається зелений туризм. Розроблено історико-культурний маршрут бричкою. Надзвичайно захоплюючим є пізнавальний маршрут човном по річці Стир.

На території Радивилівського району діє 6 агросадиб.

Відділом культури і туризму розроблено проект «Радивилів туристичний», здійснено паспортизацію 77 об'єктів туристичних маршрутів та веломаршрути на території Радивилівського району із включенням до них туристичних об'єктів інфраструктури та проживання в сільських садибах. Сільськими радами проводиться відповідна робота із збереженням, впорядкуванням та відновленням туристичних об'єктів.

МУЗЕЇ



Радивилівський районний історичний музей діє з 1989 року, Основний фонд складає 1466 експонатів, допоміжний - 1 592 експонати, впродовж року музей відвідує більш ніж 2 200 екскурсантів. Кількість працюючих - 4 чоловіка. Історичний музей знаходиться за адресою вул. Кременецька, 24.

Основними напрямками музейної діяльності є культурно-освітня, науково-дослідна діяльність, комплектування музейних зібрань, експозиційна, фондова, видавнича, реставраційна, пам'яткоохоронна робота.

В музеї на сьогодні діють 5 експозиційних залів, кожний з яких відображає різні теми з історії та краєзнавства. Зокрема, зали: «Старий Радивилів», «Берестецька битва», «Радивилів кін. XIX - поч. XX століття», «Зал міжвоєнного періоду (1918 - 1941рр.)», «Велика Вітчизняна війна». Готуються до відкриття зали «Наш край в УРСР» та «Діяльність УПА в районі», які сприятимуть

соціальному становленню та розвитку молоді, а також виховуватимуть у молодих громадян повагу до національних історичних та культурних цінностей.



Діарама художника Е. Гордієнко «Вихід козаків з оточення під Берестечком»



Фрагмент інтер'єру міської квартири



Зали «Міжвоєнний період» та «II Світова війна»



Працівники музею щорічно беруть участь в організації виставок виробів майстрів декоративно-прикладного мистецтва (День міста Радивилова, день Незалежності, фестивалі «Надстирянська весна», «Веселковий диво грай», «Родинне коло»). Проводять етнографічне свято «Музейне подвір'я запрошує»



За попередньої домовленості працівники музею забезпечують організацію та проведення екскурсій у Олеському, Підгорецькому, Дубнівському замках, а також у музеях м.Броди, Кременець та Національному заповіднику «Поле Берестецької битви».

ТАБОРИ, САНАТОРІЇ

На території району функціонує значна кількість оздоровчих закладів: 2 санаторії з лікуванням, 1 відпочинковий табір, 26 пришкільних дитячих таборів. Найбільш відомі:

- гастрокардіопульмонологічний санаторій «Козинський» (с.Козин Радивилівського району)
- релігійний відпочинковий табір «Промінь добра» (с.Баранне Радивилівського району)
- ССОК «Веселка» (с.Опарипси Радивилівського району)

ГОТЕЛІ

Мале державно-комунальне підприємство готель «ТРОЯНДА», що знаходиться у центрі міста за адресою м. Радивилів, вул. Невського, 12, тел. (03633) 41341. В суміжному приміщенні готелю діє ресторан «Троянда».

1.10. РЕЙТИНГ РАЙОНУ

За результатами оцінки діяльності райдержадміністрацій та виконавчих комітетів рад міст обласного значення за 2014 рік у сфері господарського комплексу Радивилівський район знаходиться на 4 місці серед 16 районних державних адміністрацій та 4 виконавчих комітетів рад міст обласного значення.

Назва районів та міст	Місце станом на 01.12.2014	Місце станом на 01.01.2015
Березнівський	3	2

Володимирецький	20	19
Гоцанський	10	13
Демидівський	4	3
Дубенський	11	11
Дубровицький	15	12
Зарічненський	13	14
Здолбунівський	9	5
Корецький	1	1
Костопільський	14	15
Млинівський	7	10
Острозький	12	9
Радивилівський	8	4
Рівненський	2	6
Рокитнівський	19	20
Сарненський	17	16
м. Дубно	5	7
м. Кузнецовськ	6	8
м. Острог	16	18
м. Рівне	18	17

РОЗДІЛ 2.

2.1 ПРІОРИТЕТНІ ГАЛУЗІ ДЛЯ ІНВЕСТУВАННЯ

1. Енергозбереження
2. Харчова промисловість
3. Сільське господарство

2.2 СТРАТЕГІЧНІ РАЙОННІ ПРОЕКТИ

Назва проекту	Ініціатор	Вартість, тис.грн.	Термін реалізації	Стадія реалізації	Очікувані результати
Будівництво підвідного газопроводу до с.Сестрятин та с.Безодня Сестрятинської сільської ради	Департамент з питань будівництва та архітектури, Сестрятинська сільська рада	6716,6	2014	Проводиться коригування проектно-кошторисної документації.	Села Сестрятин та Безодня Сестрятинської сільської ради будуть газифіковані.
Будівництво газопроводу-відводу від газорозподільчої станції Опарипси до сіл Немирівка – Батьків – Башарівка – Пріски – Старики – Перенятин Радивилівського району	Департамент з питань будівництва та архітектури, Башарівська сільська рада	10232,8	2014	Проведено вибірково дефектоскопію раніше прокладених відрізків газопроводу ø219 мм та ø273 мм. Проводиться коригування проектно-кошторисної документації.	Села Немирівка, Батьків, Башарівка, Пріски, Старики, Перенятин Радивилівського району будуть газифіковані. Протяжність газопроводу - 18,8 км.
Будівництво підвідного газопроводу від ГРС «Почаїв» до населених пунктів Підзамчівської сільської ради	Департамент з питань будівництва та архітектури, Підзамчівська сільська рада	5500,0	2014	Проводиться коригування проектно-кошторисної документації.	Села Казмирі, Стоянівка, Підопки будуть газифіковані.
Реконструкція приміщення Рудня-Почаївського навчально-виховного комплексу «Загальноосвітня школа I-III ступенів» у дошкільний навчальний заклад	Відділ освіти райдержадміністрації	255,785	2014	Наявна проектно-кошторисна документація	Розвиток дошкільної освіти в с.Рудня-Почаївська
Реконструкція з добудовою дитячого дошкільного закладу по вул.О.Невського, 88 в м.Радивилів.	Радивилівська міська рада	6500,0	2014-2015	Проводиться реконструкція приміщення, наявна проектно-кошторисна документація	Створення належних умов для організації дошкільного навчання
Модернізація котельні КП «Радивилівтеплосервіс» по вул.Героїв, 8 у м.Радивилів з установленням твердопаливних котлів	КП «Радивилівтеплосервіс»	700,0 – кошти з державного бюджету	2014-2015	Проект пройшов експертизу, наявні ТЕО, ПКД.	Економія природного газу – 200,0 тис. грн. в рік, термін окупності – 3,5 років.

Модернізація котельні КП «Радивилівтеп-сервіс» по вул.Садова, 4 у м.Радивилів з установленням індукційного електрокотла із зонним обліком електроенергії	КП «Радивилівтеп-сервіс»	1492,5 – кошти з державного бюджету	2014-2015	Проект пройшов експертизу, наявні ТЕО, ПКД.	Економія природного газу – 426,0 тис. грн. в рік, термін окупності – 3,5 років.
Крупозавод. Реконструкція котельні крупозаводу на спалювання гречаного лушпиння	ДП «Радивилівський КХП»	570,0	2014-2015	Виготовлення ПКД	Створення до 10 нових робочих місць.

2.3 ЗЕМЕЛЬНІ ДІЛЯНКИ ТА ІНВЕСТИЦІЙНА НЕРУХОМІСТЬ

Площа	Розташування	Короткий опис
76,0 га	Радивилівський район, с.Сестрятин	Повносистемне ставкове господарство. Знаходиться в державній власності. В оточенні знаходяться сінокоси, пасовище та русло річки. Відстань до житлового масиву становить – 150 м. Відстань до траси Київ-Чоп становить – 7,0 км. До залізничної станції в м.Радивилів 12,0 км. До «Міжнародного аеропорту «Рівне» - 105 км. в м.Рівне.
15,0 га	Радивилівський район, с.Гранівка	Господарський двір с.Гранівка, в минулому молочно-товарна ферма. Знаходиться в державній власності. Межує з житловою зоною. Відстань до траси Київ-Чоп становить – 200 м. До залізничної станції Рудня-Почаївська 7,0 км. До «Міжнародного аеропорту «Рівне» - 80 км. в м.Рівне.
8,0 га	Радивилівський район, с.Дубини	Господарський двір с.Дубини, в минулому молочно-товарна ферма. Землі запасу Козинської сільської ради. Відстань до житлового масиву становить – 50 м. Відстань до траси Київ – Чоп – 2 км. До залізничної станції Рудня-Почаївська 10,0 км. До «Міжнародного аеропорту «Рівне» - 80 км. в м.Рівне.
25,2 га	Радивилівський район, с.Бугаївка	Землі сільськогосподарського призначення державної власності. Знаходяться за межами населеного пункту, прилягає до автодороги Київ – Чоп. Відстань до житла становить – 1 км. Відстань до залізничної колії – 2 км. До «Міжнародного аеропорту «Рівне» - 100 км. в м.Рівне
3,3 га	Радивилівський район, с.Бугаївка	Землі сільськогосподарського призначення державної власності. Знаходяться за межами населеного пункту, прилягає до автодороги Київ – Чоп. Відстань до житла становить – 1 км. Відстань до залізничної колії – 2 км. До «Міжнародного аеропорту «Рівне» - 100 км. в м.Рівне

РОЗДІЛ 3. КОНТАКТНА ІНФОРМАЦІЯ

РАДИВИЛІВСЬКА РАЙОННА РАДА

35500, вул. І.Франка, 11, каб.307, м.Радивилів, Рівненської області

Тел., факс: (03633) 4-32-00

Електронна адреса: raduv@ukr.net

Веб-сторінка: <http://radrajrada.at.ua>

РАДИВИЛІВСЬКА РАЙОННА ДЕРЖАВНА АДМІНІСТРАЦІЯ

35500, вул. І.Франка, 11, каб.307, м.Радивилів, Рівненської області

Тел.: (03633) 4-35-00, факс: (03633) 4-38-75

Електронна адреса: radadm@ukrpost.ua

Веб-сторінка: www.rv.gov.ua/sitenew/radyvylivsk/ua

РАДИВИЛІВСЬКА МІСЬКА РАДА

35500, вул. Паркова, 5, м.Радивилів, Рівненської області

Тел.: (03633) 4-32-00, факс: (03633) 4-31-40

Електронна адреса: gorsovit@ukr.net

Веб-сторінка: <http://mrada.ucoz.ua>

ВІДДІЛ ЕКОНОМІЧНОГО РОЗВИТКУ І ТОРГІВЛІ РАЙДЕРЖАДМІНІСТРАЦІЇ

35500, вул. І.Франка, 11, каб.216, м.Радивилів, Рівненської області

Тел., факс: (03633) 4-36-05

Електронна адреса: uerrda@ukr.net

СЕКТОР (ЦЕНТР) НАДАННЯ АДМІНІСТРАТИВНИХ ПОСЛУГ РАЙДЕРЖАДМІНІСТРАЦІЇ

35500, вул. О.Невського, 1, м.Радивилів, Рівненської області

Тел., факс: (03633) 4-25-55

Електронна адреса: rad_cnap@ukr.net